
 <b>CONCEJO DE BOGOTÁ, D.C.</b>	PROCESO CONTROL POLÍTICO	CÓDIGO: CTP-FO-004
	PRESENTACIÓN PROPOSICIONES	VERSIÓN: 01
		FECHA: 14-Nov-2019

**ALCANCE A LA Proposición #507 DE 2024 al Proyecto de Acuerdo 368 de 2024 “POR MEDIO DEL CUAL SE ADOPTA EL PLAN DE DESARROLLO ECONÓMICO, SOCIAL, AMBIENTAL Y DE OBRAS PÚBLICAS DEL DISTRITO CAPITAL 2024-2027 BOGOTÁ CAMINA SEGURA”.**

De conformidad con lo establecido en el numeral 3 del artículo 85 del Acuerdo 741 de 2019-Reglamento Interno del Concejo de Bogotá, me permito presentar **PROPOSICIÓN SUSTITUTIVA al artículo 14.5. Programa 27. Gestión del riesgo de desastres para un territorio seguro** del Proyecto de Acuerdo 368 de 2024 “POR MEDIO DEL CUAL SE ADOPTA EL PLAN DE DESARROLLO ECONÓMICO, SOCIAL, AMBIENTAL Y DE OBRAS PÚBLICAS DEL DISTRITO CAPITAL 2024-2027 BOGOTÁ CAMINA SEGURA”.

ARTÍCULO ORIGINAL	PROPUESTA DE SUSTITUCIÓN
<p><b>14.5. Programa 27. Gestión del riesgo de desastres para un territorio seguro.</b> El objetivo del programa es la protección del derecho fundamental a la vida de los hogares, particularmente aquellos localizados en zonas de alto riesgo no mitigable, en razón a fenómenos de remoción en masa, deslizamiento e inundación. Para ello, se fortalecerán las capacidades de respuesta de Bogotá ante la prevención y atención de emergencias, así como la continuidad de las actividades sociales, económicas y culturales de la ciudadanía.</p> <p>Frente a la gestión del riesgo, se fortalecerá el Sistema Distrital de Gestión de Riesgos y Cambio Climático (SDGR-CC), articulando la gestión adelantada por los actores institucionales públicos, privados y comunitarios en el ámbito de sus competencias, con el propósito común de generar sinergia en los procesos que integran el Sistema.</p> <p>En relación con la reducción de riesgos, se adelantarán acciones en torno al conocimiento, la atención y respuesta efectiva de las situaciones producidas por la materialización y la reducción permanente de los riesgos, entendidos como la probabilidad de ocurrencia de pérdidas o daños en personas, bienes, ambiente, medios de vida, economía e infraestructura asociados a la ocurrencia de eventos o acontecimientos de origen natural, socio-natural o antropogénico no intencional; se desarrollarán procesos de preparativos y fortalecimiento de la infraestructura física y, adicionalmente, capacitaciones bomberiles, para la atención de emergencia, calamidad o desastre y la coordinación de las medidas de mitigación y adaptación frente a los efectos del cambio climático.</p> <p>Se busca no solo el mejoramiento continuo institucional, sino también fortalecer las capacidades institucionales para la gestión integral de riesgos de incendios, atención de rescates en todas sus modalidades e incidentes con materiales peligrosos, robusteciendo las diferentes capacidades técnicas y operativas (recurso humano, infraestructura, parque automotor, equipos, herramientas, formación,</p>	<p><b>14.5. Programa 27. Gestión del riesgo de desastres para un territorio seguro.</b> El objetivo del programa es la protección del derecho fundamental a la vida de los hogares, particularmente aquellos localizados en zonas de alto riesgo no mitigable, en razón a fenómenos de remoción en masa, deslizamiento e inundación. Para ello, se fortalecerán las capacidades de respuesta de Bogotá ante la prevención y atención de emergencias, así como la continuidad de las actividades sociales, económicas y culturales de la ciudadanía.</p> <p>Frente a la gestión del riesgo, se fortalecerá el Sistema Distrital de Gestión de Riesgos y Cambio Climático (SDGR-CC), articulando la gestión adelantada por los actores institucionales públicos, privados y comunitarios en el ámbito de sus competencias, con el propósito común de generar sinergia en los procesos que integran el Sistema.</p> <p><u><b>Se fomentará el desarrollo de planes de prevención y atención de emergencias en nodos estratégicos urbanos, densamente poblados, con condiciones especiales de manejo como zonas de edificios de gran altura o con un alto tráfico de ciudadanos. Así mismo, incentivar la conformación, inclusión y promoción de los Comités de Ayuda Mutua CAM como parte integral de la matriz de entidades que articulan el sistema distrital de gestión del riesgos y cambio climático.</b></u></p> <p>En relación con la reducción de riesgos, se adelantarán acciones en torno al conocimiento, la atención y respuesta efectiva de las situaciones producidas por la materialización y la reducción permanente de los riesgos, entendidos como la probabilidad de ocurrencia de pérdidas o daños en personas, bienes, ambiente, medios de vida, economía e infraestructura asociados a la ocurrencia de eventos o acontecimientos de origen natural, socio-natural o antropogénico no intencional; se desarrollarán procesos de preparativos y fortalecimiento de la infraestructura física y,</p>

 <p><b>CONCEJO DE BOGOTÁ, D.C.</b></p>	PROCESO CONTROL POLÍTICO	CÓDIGO: CTP-FO-004
	PRESENTACIÓN PROPOSICIONES	VERSIÓN: 01
		FECHA: 14-Nov-2019

capacitación y arquitectura tecnológica), que permitan implementar acciones encaminadas a apalancar redes de conocimiento y prevención del riesgo, propendiendo por la mejora en la cobertura y la respuesta en la atención de emergencias en la ciudad y su entorno.

Se implementarán programas de entrenamiento en prevención, preparación y respuesta a emergencias sanitarias, con equipos de emergencia, funcionarias y funcionarios gubernamentales en protocolos de actuación. Bogotá se posicionará como líder nacional en el desarrollo de capacidades de prevención, preparación y respuesta (PPR), colaborando con personas expertas en salud pública y epidemiología para innovar en vigilancia epidemiológica, respuesta temprana y organización de servicios.

Se adelantarán acciones de construcción de obras de mitigación o reubicación de familias, entre otras, en torno al conocimiento y la reducción permanente de los riesgos, entendidos como la probabilidad de ocurrencia de pérdidas o daños en personas, bienes, ambiente, medios de vida, economía e infraestructura asociados a la ocurrencia de eventos o acontecimientos de origen natural, socio-natural o antropogénico no intencional en Bogotá, D. C. Se desarrollarán procesos de preparación para la atención y respuesta efectiva de las situaciones producidas por la materialización del riesgo que se define como emergencia, calamidad y/o desastre y la coordinación de las medidas de mitigación y adaptación frente a los efectos del cambio climático.

Se fortalecerá el Sistema de Información para la Gestión del Riesgo y Cambio Climático, en el marco del Sistema de Gestión del Riesgo sobre variables asociadas al conocimiento y reducción del riesgo, manejo de emergencias y desastres, y mitigación y adaptación frente al cambio climático. Así mismo, se adelantará la estructuración y puesta en operación del Observatorio Distrital de Gestión de Riesgos y Cambio Climático y el Centro de Monitoreo, modernos, interoperables y con uso de inteligencia artificial.

Bogotá se consolidará como territorio inclusivo, seguro, resiliente y sostenible. Esta gestión de la información deberá integrar variables asociadas al género y otras diferencias que permitan la toma de decisiones desde los enfoques de derechos de las mujeres, diferencial, poblacional e interseccional.

En este marco, el programa de reasentamiento establece el traslado de familias en condiciones de alto riesgo no mitigable o las ordenadas mediante sentencias judiciales o actos administrativos, que demuestran derechos de propiedad y/o de posesión y habiten en viviendas de estratos 1 y 2 en el Distrito Capital, con el objetivo de salvaguardar su derecho a la vida, y en el cual se pueden aplicar las siguientes acciones: 1) Relocalización transitoria. 2) Reubicación definitiva. 3) Enajenación voluntaria o

adicionalmente, capacitaciones bomberiles, para la atención de emergencia, calamidad o desastre y la coordinación de las medidas de mitigación y adaptación frente a los efectos del cambio climático.


Se busca no solo el mejoramiento continuo institucional, sino también fortalecer las capacidades institucionales para la gestión integral de riesgos de incendios, atención de rescates en todas sus modalidades e incidentes con materiales peligrosos, robusteciendo las diferentes capacidades técnicas y operativas (recurso humano, infraestructura, parque automotor, equipos, herramientas, formación, capacitación y arquitectura tecnológica), que permitan implementar acciones encaminadas a apalancar redes de conocimiento y prevención del riesgo, propendiendo por la mejora en la cobertura y la respuesta en la atención de emergencias en la ciudad y su entorno.

Se implementarán programas de entrenamiento en prevención, preparación y respuesta a emergencias sanitarias, con equipos de emergencia, funcionarias y funcionarios gubernamentales en protocolos de actuación. Bogotá se posicionará como líder nacional en el desarrollo de capacidades de prevención, preparación y respuesta (PPR), colaborando con personas expertas en salud pública y epidemiología para innovar en vigilancia epidemiológica, respuesta temprana y organización de servicios.

Se adelantarán acciones de construcción de obras de mitigación o reubicación de familias, entre otras, en torno al conocimiento y la reducción permanente de los riesgos, entendidos como la probabilidad de ocurrencia de pérdidas o daños en personas, bienes, ambiente, medios de vida, economía e infraestructura asociados a la ocurrencia de eventos o acontecimientos de origen natural, socio-natural o antropogénico no intencional en Bogotá, D. C. Se desarrollarán procesos de preparación para la atención y respuesta efectiva de las situaciones producidas por la materialización del riesgo que se define como emergencia, calamidad y/o desastre y la coordinación de las medidas de mitigación y adaptación frente a los efectos del cambio climático.

Se fortalecerá el Sistema de Información para la Gestión del Riesgo y Cambio Climático, en el marco del Sistema de Gestión del Riesgo sobre variables asociadas al conocimiento y reducción del riesgo, manejo de emergencias y desastres, y mitigación y adaptación frente al cambio climático. Así mismo, se adelantará la estructuración y puesta en operación del Observatorio Distrital de Gestión de Riesgos y Cambio Climático y el Centro de Monitoreo, modernos, interoperables y con uso de inteligencia artificial.

Bogotá se consolidará como territorio inclusivo, seguro, resiliente y sostenible. Esta gestión de la información deberá integrar variables asociadas al

 <p><b>CONCEJO DE BOGOTÁ, D.C.</b></p>	PROCESO CONTROL POLÍTICO	CÓDIGO: CTP-FO-004
	PRESENTACIÓN PROPOSICIONES	VERSIÓN: 01
		FECHA: 14-Nov-2019

expropiación administrativa y/o judicial. En consecuencia, su operación se extiende a diferentes localidades de la ciudad donde se identifican condiciones de alto riesgo no mitigable.

El POT fijó como meta reasentar 9.600 hogares durante el periodo de su vigencia 2022-2035, lo cual implica la ejecución de cuatro administraciones distritales. En este caso, en el periodo 2024- 2027 se reasentarán 3.200 hogares de manera segura y sostenible; esto es, familias vulnerables que habitan en zonas de alto riesgo no mitigable, atendiendo los protocolos establecidos para tal fin; así mismo, se adelantarán las acciones pertinentes para evitar la reocupación de zonas intervenidas, implementando medidas de traslado inmediato cuando sea necesario y realizando la adecuación, demarcación y señalización de los predios desocupados con el fin de evitar la reocupación de dichas zonas, articulando esfuerzos interinstitucionales en los niveles regional, distrital y local.

Se priorizarán proyectos urbanos que maximicen la eficiencia de los inmuebles, además de promover un entorno inclusivo y sostenible; a su vez, se atenderán de manera integral los hogares que se vinculen al proceso de reasentamientos por alto riesgo no mitigable, asegurando su bienestar a través de la creación de espacios colaborativos y recreativos que fomenten la comunidad y la calidad de vida.

Para evitar la reocupación de zonas intervenidas se deberán disponer acciones para generar espacio público construido cuando sea técnicamente viable. El compromiso de este Plan de Desarrollo en este sentido es garantizar la seguridad y el bienestar de los hogares afectados, promoviendo su inclusión a un hábitat seguro y el desarrollo sostenible de nuevas comunidades. Para esto, la primera acción será la actualización del inventario de zonas de alto riesgo no mitigable, identificando y caracterizando los hogares por reasentar que habitan en los predios.

Con la coordinación de la Secretaría Distrital del Hábitat, la Secretaría Distrital de Gobierno y la Secretaría Distrital de Ambiente, la Caja de Vivienda Popular (CVP), el Departamento Administrativo de Defensoría del Espacio Público (DADEP), la Unidad Administrativa Especial de Catastro Distrital (UAECD) y el Instituto Distrital de Gestión del Riesgo y Cambio Climático (IDIGER) se definirá la ruta o protocolo de acción para el saneamiento predial de las mejoras adquiridas por la CVP y el IDIGER, de conformidad con las normas nacionales que regulen la materia. Para ello, podrán implementar pilotos de saneamiento predial, así como, en caso de ser necesario, expedir la reglamentación procedimental, que sea pertinente en el Distrito, para cumplimiento de tal fin y/o interponer las acciones administrativas o judiciales a que haya lugar.

Por otro lado, la administración distrital bajo la Coordinación de la Secretaría Distrital de Gobierno,

género y otras diferenciales que permitan la toma de decisiones desde los enfoques de derechos de las mujeres, diferencial, poblacional e interseccional.


En este marco, el programa de reasentamiento establece el traslado de familias en condiciones de alto riesgo no mitigable o las ordenadas mediante sentencias judiciales o actos administrativos, que demuestran derechos de propiedad y/o de posesión y habiten en viviendas de estratos 1 y 2 en el Distrito Capital, con el objetivo de salvaguardar su derecho a la vida, y en el cual se pueden aplicar las siguientes acciones: 1) Relocalización transitoria. 2) Reubicación definitiva. 3) Enajenación voluntaria o expropiación administrativa y/o judicial. En consecuencia, su operación se extiende a diferentes localidades de la ciudad donde se identifican condiciones de alto riesgo no mitigable.

El POT fijó como meta reasentar 9.600 hogares durante el periodo de su vigencia 2022-2035, lo cual implica la ejecución de cuatro administraciones distritales. En este caso, en el periodo 2024- 2027 se reasentarán 3.200 hogares de manera segura y sostenible; esto es, familias vulnerables que habitan en zonas de alto riesgo no mitigable, atendiendo los protocolos establecidos para tal fin; así mismo, se adelantarán las acciones pertinentes para evitar la reocupación de zonas intervenidas, implementando medidas de traslado inmediato cuando sea necesario y realizando la adecuación, demarcación y señalización de los predios desocupados con el fin de evitar la reocupación de dichas zonas, articulando esfuerzos interinstitucionales en los niveles regional, distrital y local.

Se priorizarán proyectos urbanos que maximicen la eficiencia de los inmuebles, además de promover un entorno inclusivo y sostenible; a su vez, se atenderán de manera integral los hogares que se vinculen al proceso de reasentamientos por alto riesgo no mitigable, asegurando su bienestar a través de la creación de espacios colaborativos y recreativos que fomenten la comunidad y la calidad de vida.

Para evitar la reocupación de zonas intervenidas se deberán disponer acciones para generar espacio público construido cuando sea técnicamente viable. El compromiso de este Plan de Desarrollo en este sentido es garantizar la seguridad y el bienestar de los hogares afectados, promoviendo su inclusión a un hábitat seguro y el desarrollo sostenible de nuevas comunidades. Para esto, la primera acción será la actualización del inventario de zonas de alto riesgo no mitigable, identificando y caracterizando los hogares por reasentar que habitan en los predios.

Con la coordinación de la Secretaría Distrital del Hábitat, la Secretaría Distrital de Gobierno y la Secretaría Distrital de Ambiente, la Caja de Vivienda Popular (CVP), el Departamento Administrativo de

 <b>CONCEJO DE BOGOTÁ, D.C.</b>	PROCESO CONTROL POLÍTICO	CÓDIGO: CTP-FO-004
	PRESENTACIÓN PROPOSICIONES	VERSIÓN: 01
		FECHA: 14-Nov-2019


<p>la Secretaría Distrital del Hábitat, y el Instituto Distrital de Gestión del Riesgo y Cambio Climático – IDIGER, junto con sus entidades adscritas y vinculadas, como aquellas requeridas para el cumplimiento de este programa, aunarán recursos técnicos, administrativos y financieros para lograr en la vigencia del presente Plan, la definición de rutas de atención diferenciada para el reasentamiento de personas asentadas en suelo de protección por riesgo en el suelo rural.</p> <p>Para lograr estas rutas diferenciadas para el reasentamiento de personas asentadas en suelo de protección por riesgo en el suelo rural, se deberá considerar la implementación de pilotos de trabajo en las Unidades de Planeamiento Local Cerros Orientales, Cuenca del Tunjuelo y Sumapaz, y considerando variables como la relocalización in situ en el predio en caso que existan zonas del mismo predio sin condición de amenaza, riesgo o suelo de protección por riesgo y las condiciones socioeconómicas de los hogares atendidos a través de estas rutas diferenciadas de atención.</p>	<p>Defensoría del Espacio Público (DADEP), la Unidad Administrativa Especial de Catastro Distrital (UAECD) y el Instituto Distrital de Gestión del Riesgo y Cambio Climático (IDIGER) se definirá la ruta o protocolo de acción para el saneamiento predial de las mejoras adquiridas por la CVP y el IDIGER, de conformidad con las normas nacionales que regulen la materia. Para ello, podrán implementar pilotos de saneamiento predial, así como, en caso de ser necesario, expedir la reglamentación procedimental, que sea pertinente en el Distrito, para cumplimiento de tal fin y/o interponer las acciones administrativas o judiciales a que haya lugar.</p> <p>Por otro lado, la administración distrital bajo la Coordinación de la Secretaría Distrital de Gobierno, la Secretaría Distrital del Hábitat, y el Instituto Distrital de Gestión del Riesgo y Cambio Climático – IDIGER, junto con sus entidades adscritas y vinculadas, como aquellas requeridas para el cumplimiento de este programa, aunarán recursos técnicos, administrativos y financieros para lograr en la vigencia del presente Plan, la definición de rutas de atención diferenciada para el reasentamiento de personas asentadas en suelo de protección por riesgo en el suelo rural.</p> <p>Para lograr estas rutas diferenciadas para el reasentamiento de personas asentadas en suelo de protección por riesgo en el suelo rural, se deberá considerar la implementación de pilotos de trabajo en las Unidades de Planeamiento Local Cerros Orientales, Cuenca del Tunjuelo y Sumapaz, y considerando variables como la relocalización in situ en el predio en caso que existan zonas del mismo predio sin condición de amenaza, riesgo o suelo de protección por riesgo y las condiciones socioeconómicas de los hogares atendidos a través de estas rutas diferenciadas de atención.</p>
--	---

#### **Justificación:**

La necesidad de implementar planes de gestión de riesgos diferenciados se hace evidente en situaciones como la que se presenta en sectores, donde la densidad de población flotante contrasta con una menor cantidad de residentes permanentes. Este escenario plantea desafíos únicos en términos de seguridad y respuesta ante emergencias, que requieren enfoques adaptados y específicos.

En este sentido, se plantea la necesidad de fomentar la creación de planes de prevención y atención de emergencias en nodos estratégicos urbanos, especialmente aquellos con una densa población y condiciones especiales de manejo, como zonas de edificios de gran altura o con un alto tráfico de ciudadanos. Estos planes deben ser diseñados de manera integral, considerando las particularidades de cada área y abordando tanto la prevención como la respuesta ante posibles contingencias.

Además, se propone la inclusión y promoción de los Comités de Ayuda Mutua (CAM) como parte fundamental de la matriz de entidades que articulan el sistema distrital de gestión del riesgo y cambio

 <b>CONCEJO DE BOGOTÁ, D.C.</b>	PROCESO CONTROL POLÍTICO	CÓDIGO: CTP-FO-004
	PRESENTACIÓN PROPOSICIONES	VERSIÓN: 01
		FECHA: 14-Nov-2019

climático. Estos comités, conformados por diferentes actores del sector público y privado, juegan un papel crucial en la coordinación y colaboración para la gestión efectiva de emergencias en áreas urbanas de alto riesgo.

En mérito de lo expuesto,



**JUAN JAVIER BAENA MERLANO**  
H. Concejal de Bogotá, D.C